

# Panduan Pengguna

## DASHBOARD JABATAN INFRASTRUKTUR

### Aset UiTM




Pejabat  
Pembangunan  
Infrastruktur  
dan Infostruktur

#### Status Tanah UiTM

Cawangan		Perincian Status Tanah mengikut Kampus						
Negeri	Cawangan	Kampus	Luas (Ekar)	Belum Dibangunkan	Telah Dibangunkan	Penggunaan Tanah	Varians	
Perlis	UiTM Caw. Perlis	Kampus Arau	468.33	0	468.33	<div style="width: 100%;"></div>	+0.00 (0%)	
Kedah	UiTM Caw. Kedah	Kampus Merbok	328.52	98.52	230	<div style="width: 70%;"></div>	+98.5 (30%)	
Pulau Pinang	UiTM Caw. Pulau Pinang	Kampus Permatang Pauh	99.21	0	99.21	<div style="width: 100%;"></div>	+0.00 (0%)	
Perak	UiTM Caw. Perak	Kampus Seri Iskandar	398.35	90.65	307.70	<div style="width: 77%;"></div>	+90.7 (23%)	
Perak	UiTM Caw. Perak	Pusat Latihan UiTM, Kg Gajah	349	250	99	<div style="width: 28%;"></div>	+250 (72%)	
		Kampus Taph	1,100.09	993.48	106.61	<div style="width: 90%;"></div>	+993 (90%)	
		Kampus Shah Alam	392.25	0	392.25	<div style="width: 100%;"></div>	+0.00 (0%)	
		Kampus Kuala Pilah	400	300	100	<div style="width: 25%;"></div>	+300 (75%)	
		Kampus Lendu	359.31	80	279.31	<div style="width: 78%;"></div>	+80.0 (22%)	
		Kampus Segamat	538.18	200	338.18	<div style="width: 63%;"></div>	+200 (37%)	
		Kampus Jengka	1,000	500	500	<div style="width: 50%;"></div>	+500 (50%)	
		Kampus Gambang	290.34	290.34	0	<div style="width: 100%;"></div>	+290 (100%)	
		Kampus Bukit Besi	300	220	80	<div style="width: 27%;"></div>	+220 (73%)	
		Kampus Samarahan	346.93	0	346.93	<div style="width: 100%;"></div>	+0.00 (0%)	
		Kampus Samarahan 2	886.32	798.32	88	<div style="width: 90%;"></div>	+798 (90%)	
		Kampus Mukah	500	435.61	64.39	<div style="width: 87%;"></div>	+436 (87%)	
		Kampus Kota Kinabalu	740.31	440	300.31	<div style="width: 41%;"></div>	+440 (59%)	
		Kampus Tawau	160	125	35	<div style="width: 78%;"></div>	+125 (78%)	

#### Taburan dan Status Penggunaan Tanah UiTM



Imbas QR Code untuk akses  
UiTM Dashboard  
<http://dashboard.uitm.edu.my>

Disediakan oleh:  
Bahagian Dasar, Jabatan Infrastruktur

# DASHBOARD JABATAN INFRASTRUKTUR Aset UiTM



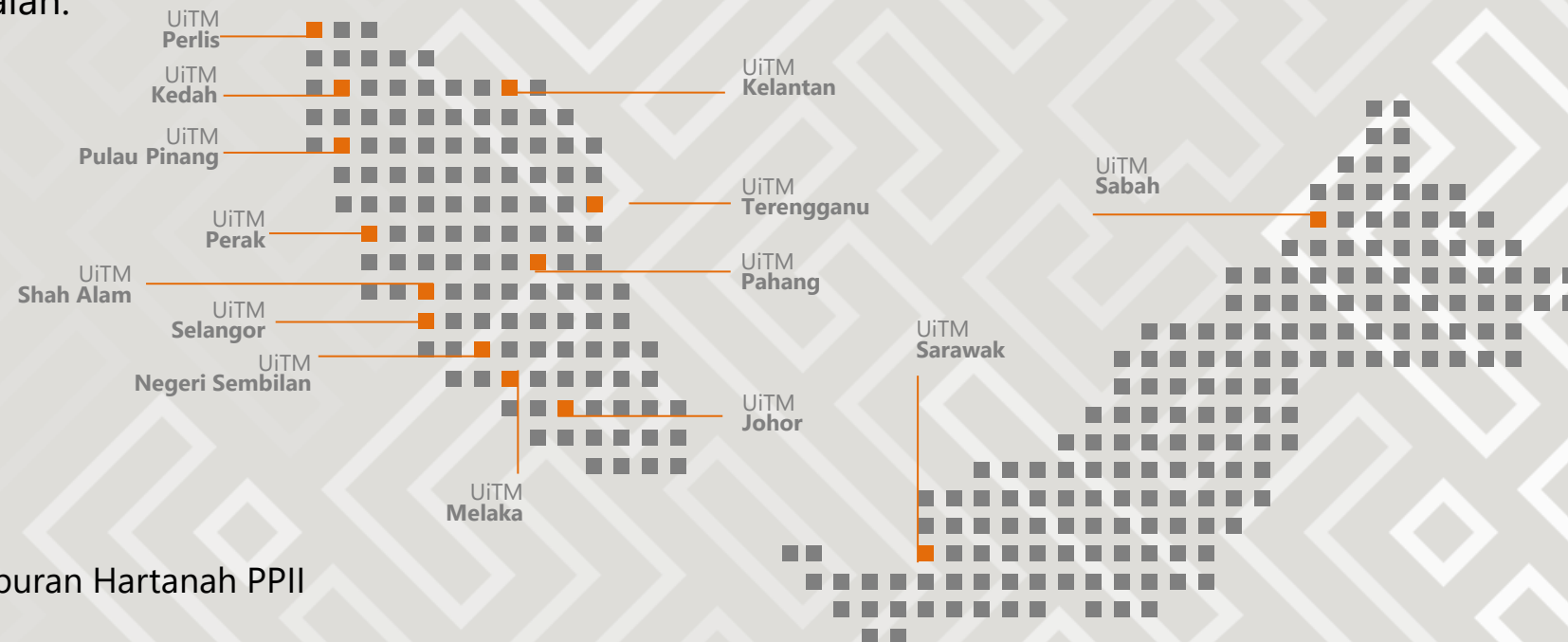
UNIVERSITI  
TEKNOLOGI  
MARA

Pejabat  
Pembangunan  
Infrastruktur  
dan Infostruktur

Hab Aset UiTM pada DASHBOARD JABATAN INFRASTRUKTUR menyediakan kemudahan kepada pengguna untuk mengakses maklumat berkaitan tanah di bawah pemilikan UiTM. Maklumat seperti **keluasan tanah**, **status penggunaan tanah**, **perbandingan** dan **maklumat ringkas** boleh diperolehi dalam format visual pelbagai jenis.

Antara dashboard yang disediakan adalah:

1. Status Tanah UiTM
2. Taburan dan Status Tanah UiTM



Sumber Data: Jabatan Pengurusan dan Pelaburan Hartanah PPII



















# Status Tanah UiTM

Dashboard ini memaparkan maklumat tanah milik UiTM. Pemilikan tanah untuk kampus yang tidak terdapat di dalam senarai adalah di bawah Suruhanjaya Tanah Persekutuan (STP).



Senarai maklumat penggunaan tanah milik UiTM merangkumi keluasan keseluruhan, keluasan tanah yang telah dibangunkan dan belum dibangunkan.


Pilihan (**Filter**) maklumat tanah mengikut UiTM Cawangan.


Status Tanah UiTM							
Cawangan		Perincian Status Tanah mengikut Kampus					
Negeri	Cawangan	Kampus	Luas (Ekar)	Belum Dibangunkan	Telah Dibangunkan	Penggunaan Tanah	Varians
Perlis	UiTM Caw. Perlis	Kampus Arau	468.33	0	468.33		▲ 0.00 (0%)
Kedah	UiTM Caw. Kedah	Kampus Merbok	328.52	98.52	230		▼ 98.5 (30%)
Pulau Pinang	UiTM Caw. Pulau Pinang	Kampus Permatang Pauh	99.21	0	99.21		▲ 0.00 (0%)
Perak	UiTM Caw. Perak	Kampus Seri Iskandar	398.35	90.65	307.70		▼ 90.7 (23%)
Perak	UiTM Caw. Perak	Pusat Latihan UiTM, Kg Gajah	349	250	99		▼ 250 (72%)
Perak	UiTM Caw. Perak	Kampus Tapah	1,100.09	993.48	106.61		▼ 993 (90%)
Selangor	UiTM Shah Alam	Kampus Shah Alam	392.25	0	392.25		▲ 0.00 (0%)
Negeri Sembilan	UiTM Caw. Negeri Sembilan	Kampus Kuala Pilah	400	300	100		▼ 300 (75%)
Melaka	UiTM Caw. Melaka	Kampus Lendu	359.31	80	279.31		▼ 80.0 (22%)
Johor	UiTM Caw. Johor	Kampus Segamat	538.18	200	338.18		▼ 200 (37%)
Pahang	UiTM Caw. Pahang	Kampus Jengka	1,000	500	500		▼ 500 (50%)
Pahang	UiTM Caw. Pahang	Kampus Gambang	290.34	290.34	0		▼ 290 (100%)
Terengganu	UiTM Caw. Terengganu	Kampus Bukit Besi	300	220	80		▼ 220 (73%)
Sarawak	UiTM Caw. Sarawak	Kampus Samarahan	346.93	0	346.93		▲ 0.00 (0%)
Sarawak	UiTM Caw. Sarawak	Kampus Samarahan 2	886.32	798.32	88		▼ 798 (90%)
Sarawak	UiTM Caw. Sarawak	Kampus Mukah	500	435.61	64.39		▼ 436 (87%)
Sabah	UiTM Caw. Sabah	Kampus Kota Kinabalu	740.31	440	300.31		▼ 440 (59%)
Sabah	UiTM Caw. Sabah	Kampus Tawau	160	125	35		▼ 125 (78%)

Informasi yang boleh diperolehi daripada dashboard ini:

1. Keluasan tanah milik UiTM dalam unit ekar.
2. Status luas penggunaan tanah milik UiTM yang telah dan belum dibangunkan.
3. Perbezaan (*varians*) dalam bentuk peratus keluasan penggunaan tanah milik UiTM mengikut kampus.

## PETUNJUK

1 **Penggunaan Tanah**  
  
 Carta Bar **penuh** menunjukkan **penggunaan tanah** adalah **100%**.

2 **Varians**  
  
 Varian memaparkan **nilai perbezaan** penggunaan tanah yang **belum dibangunkan** dan **baki peratus** untuk mencapai status 100% penggunaan.



Sila imbas QR Code untuk akses kepada **Status Tanah UiTM**.

# Taburan dan Status Penggunaan Tanah UiTM

Dashboard ini menunjukkan taburan keluasan tanah keseluruhan, yang telah dibangunkan dan baki tanah di dalam unit ekar mengikut kampus.



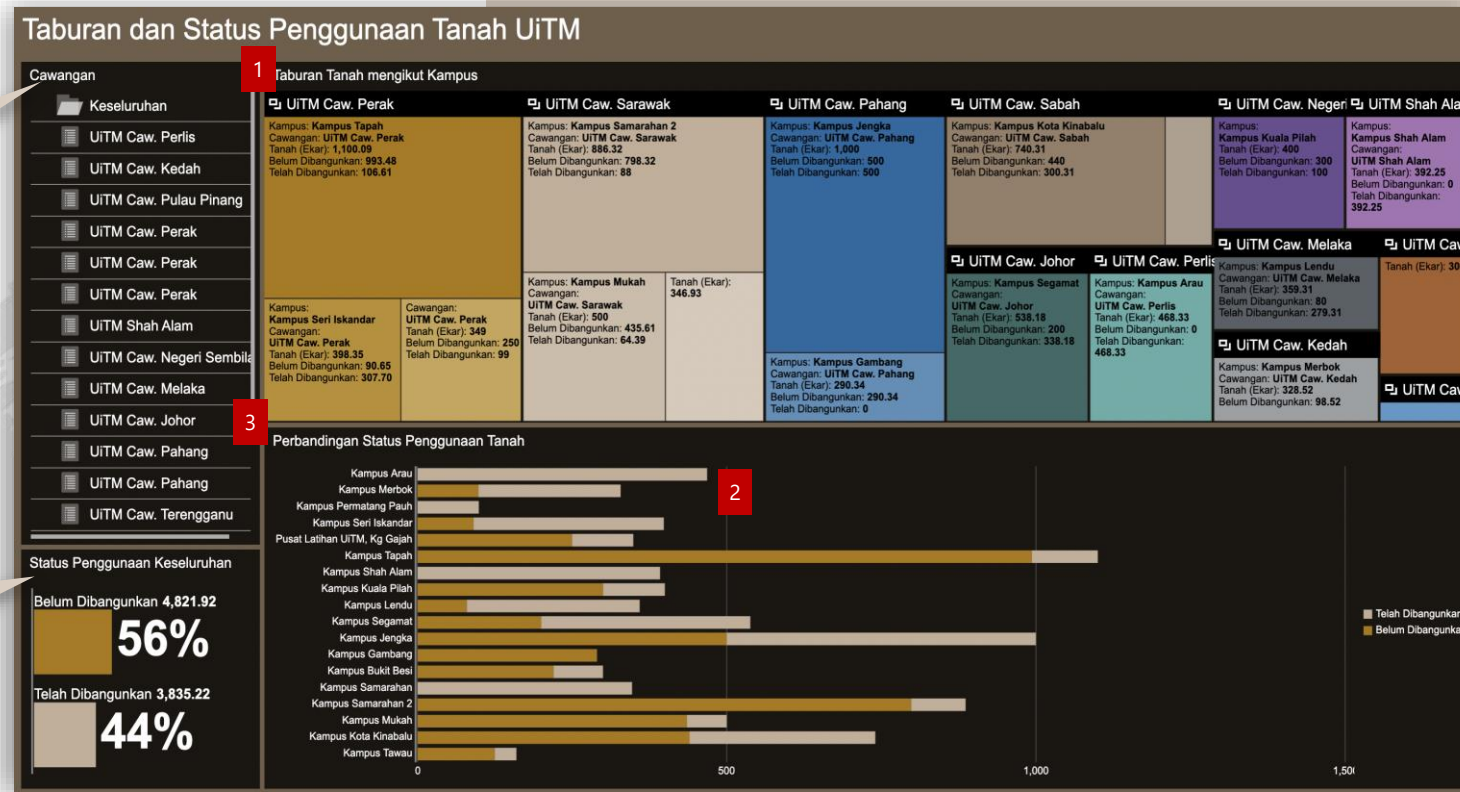
Informasi Taburan Keluasan Tanah UiTM dalam bentuk *tree maps* mengikut pilihan UiTM Cawangan berdasarkan keluasan tanah.

Informasi yang boleh diperolehi daripada dashboard ini:

1. Keluasan tanah milik UiTM dalam unit ekar.
2. Status luas penggunaan tanah milik UiTM yang telah dan belum dibangunkan.
3. Perbandingan keluasan tanah milik UiTM mengikut kampus.

Pilihan (**Filter**) maklumat tanah mengikut UiTM Cawangan.

Informasi Status Penggunaan Keseluruhan tanah dalam nombor dan peratus.



Sila imbas QR Code untuk akses kepada **Taburan dan Status Penggunaan Tanah UiTM**.

Perbandingan Status Penggunaan Tanah dalam bentuk carta bar merangkumi maklumat keluasan tanah yang belum dan telah dibangunkan.

**PETUNJUK**

1. Klik pada ikon ini untuk mendapatkan paparan yang lebih besar.
2. Tekan *mouse* pada bar untuk mendapatkan maklumat terperinci.
3. Tekan *mouse* pada tajuk setiap carta untuk mendapatkan visual penuh.



PPII Dashboard  
Reference Card

**VOL 3**



**Pejabat  
Pembangunan  
Infrastruktur  
dan Infostruktur**

Disediakan oleh:  
Bahagian Dasar,  
Jabatan Infrastruktur